

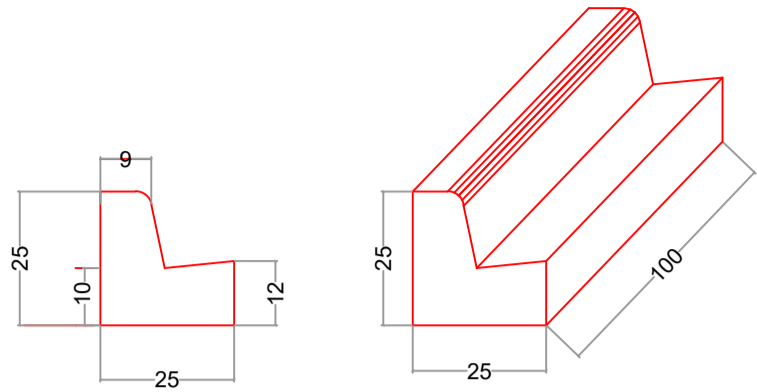


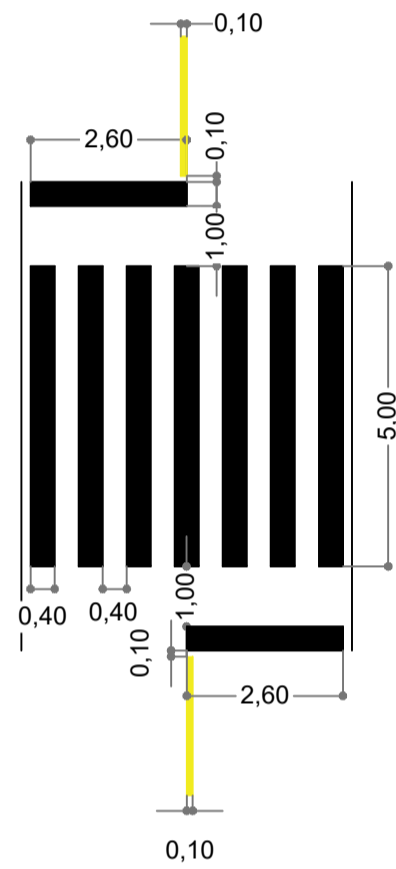

QUANTITATIVO

MODELO	CÓDIGO	QUANT.	M²/ UND	M²/TOTAL
	R-19/40	02	0,16	0,32
MODELO	CÓDIGO	QUANT.	M²/ UND	M²/TOTAL
	R-02	01	0,30	0,30

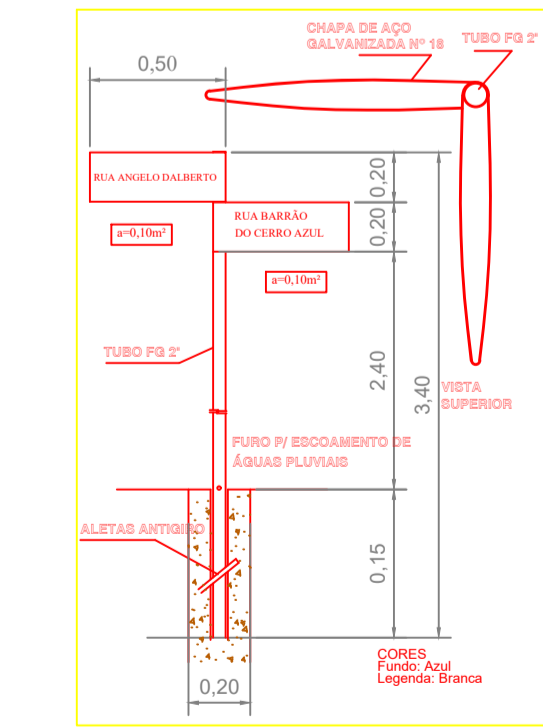
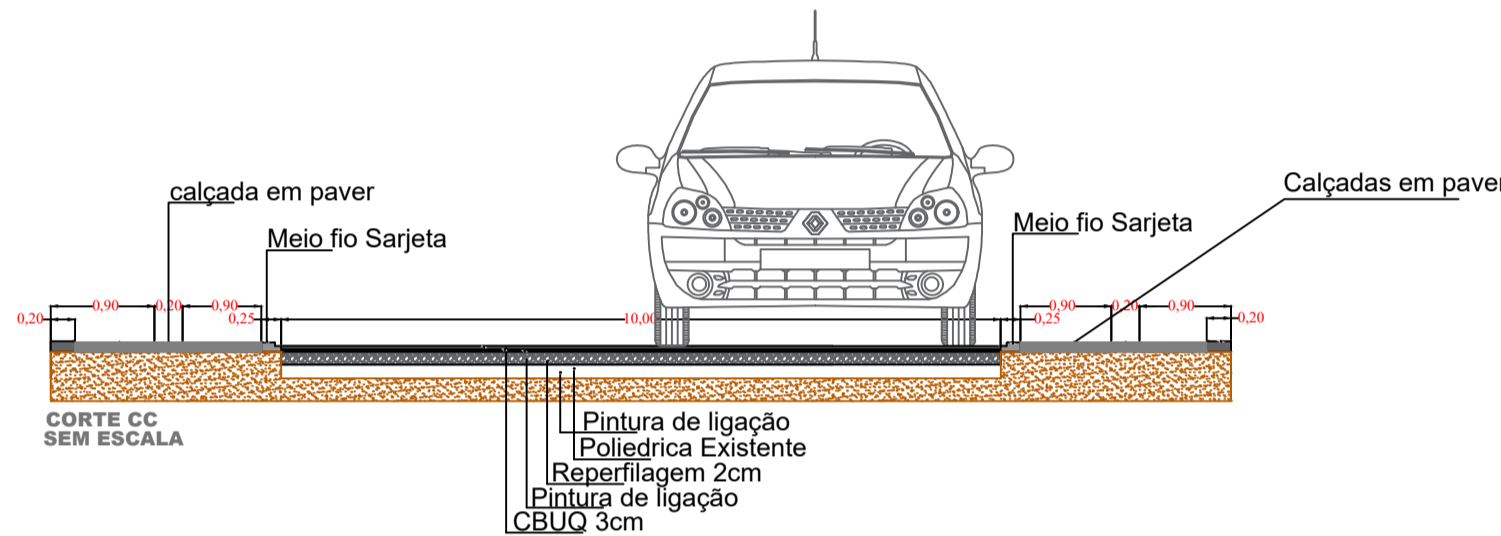
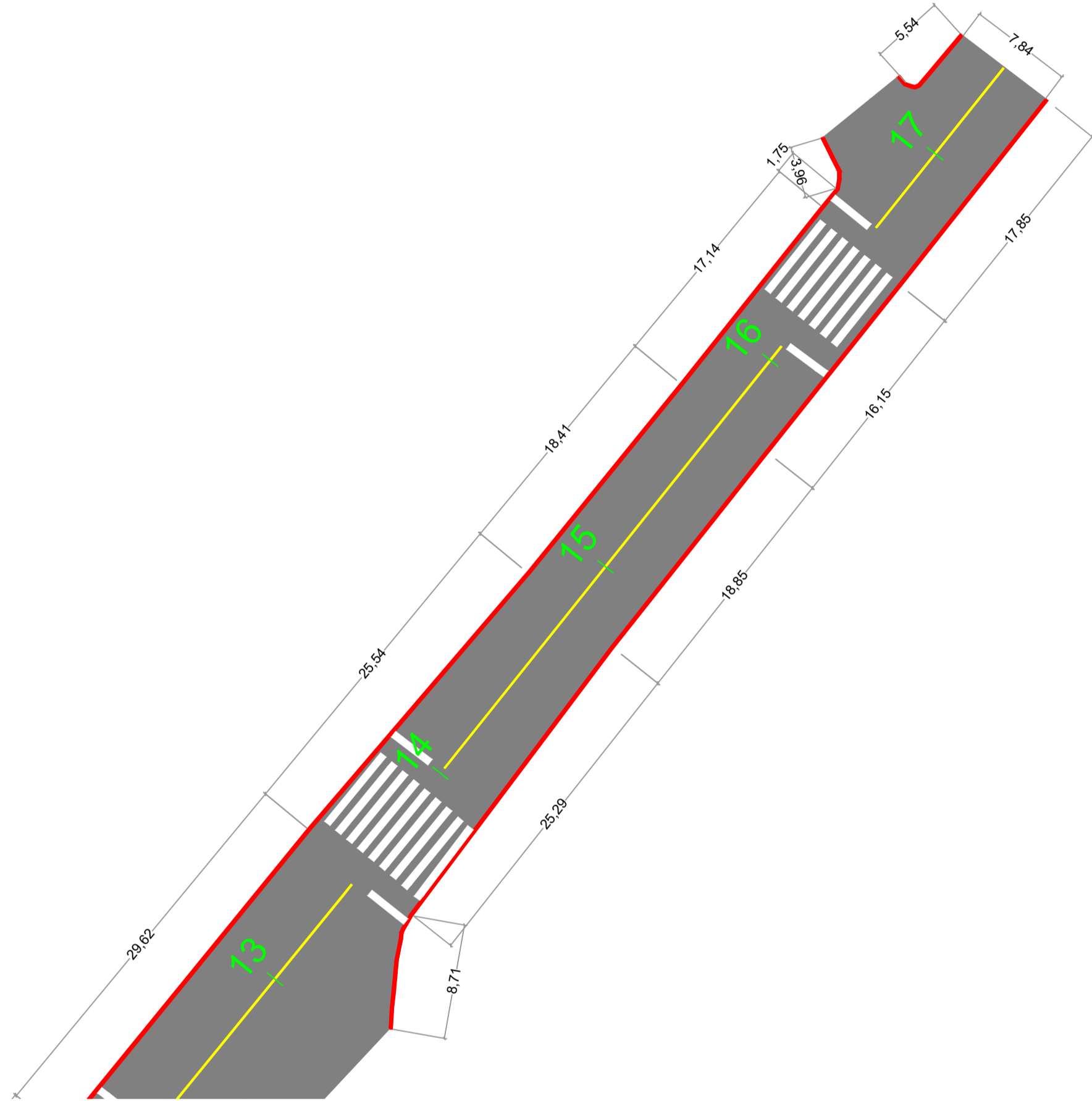


DETALHE MEIO-FIO COM SARJETA

	Quantidade
FAIXA DE SINALIZAÇÃO HORIZONTAL	163,47 m²
PLACA R19/40	4 UND
PLACA R-02	1 UND



DETALHE FAIXA PEDESTRE
16,08 m² cada faixa branca
faixa amarela 10 cm
280,00 m x 0,10 m = 28,00 m²
ESCALA = 1/50



SUPORTE METÁLICO GALVANIZADO h=3,00m
ANTI-GIRO
PLACA COM NOME DE RUA: (0,10x2) = 0,20 m² (cada placa)
NOME DA RUA = 01 und
NOME DA RUA = 0,20 x 01 und = 0,20 m²

PREFEITURA MUNICIPAL	SAÚDE PÚBLICA
----------------------	---------------

PROJETO DE PAVIMENTAÇÃO ASFÁLTICA

PREFEITURA MUNICIPAL DE NOVA PRATA DO IGUAÇU



Rua Vereador Valmor Gomes, 11/59 - Caixa Postal, 01
CEP 85.685 - 000 - Nova Prata do Iguaçu - Paraná. Tel-Fax (046) 3545-1442



OBRA:	PROJETO DE SINALIZAÇÃO/PAVIMENTAÇÃO Rua Arthur Pagno	Georeferência:
NOVA PRATA DO IGUAÇU	PERIMETRO URBANO DA CIDADE	INDICADAS
PARANÁ		

RESPONSÁVEL TÉCNICO:
CLEUZA CASTRO DE JESUS Engenheira Civil e Agrimensora Crea.: SC 45.442/D

ÁREATOTAL: INDICADA
ESCALA: 1:1.000
DATA: julho/2025

LOCALIDADE/BAIRRO: N. PRATA DO IGUAÇU	SUPERVISOR: ANDRE FAUST
ELIZETE CAVAZIN PREFEITA MUNICIPAL	

FOLHA: 01 - 01
